




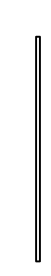

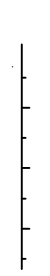

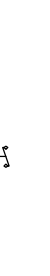



ΣΥΜΒΟΛΙΣΜΟΙ

-  ΟΡΙΟ ΔΙΑΝΟΜΗΣ
 -  ΡΥΜΟΤΟΜΙΚΗ ΓΡΑΜΜΗ
 -  ΟΙΚΟΔΟΜΙΚΗ ΓΡΑΜΜΗ
 -  ΓΡΑΜΜΗ ΑΠΛΑΝΟΤΡΙΩΣΗΣ
 -  ΑΞΟΝΑΣ ΔΡΟΜΟΥ
 -  ΥΦΙΣΤΑΜΕΝΗ ΚΑΤΑΣΤΑΣΗ
 -  ΚΤΙΣΜΑ
 -  ΠΕΜΑ
 -  ΑΞΟΝΑΣ ΔΡΟΜΟΥ
 -  ΚΟΛΩΝΑ ΔΕΗ
 -  ΚΟΛΩΝΑ ΟΤΕ
- ΔΙΑΔΡΟΜΟΣ = ΕΛΑΧΙΣΤΟ ΠΛΑΤΟΥΣ 4Μ.
ΠΕΡΙΠΤΕΡΑ ΔΙΑΣΤΑΣΕΩΝ = 3Χ3

ΕΛΛΗΝΙΚΗ ΔΗΜΟΚΡΑΤΙΑ
ΠΕΡΙΦΕΡΕΙΑ ΗΠΕΙΡΟΥ
ΔΗΜΟΣ ΖΙΤΣΑΣ
Δ/ΝΣΗ ΤΕΧΝΙΚΩΝ ΥΠΗΡΕΣΙΩΝ
ΠΟΛΕΟΔΟΜΙΑΣ & ΠΕΡ/ΝΤΟΣ

ΘΕΜΑ: ΤΟΠΟΓΡΑΦΙΚΟ ΔΙΑΓΡΑΜΜΑ
ΧΩΡΟΥ ΕΜΠΟΡΟΠΛΗΓΓΥΡΗΣ ΔΗΜΟΥ ΖΙΤΣΑΣ

ΚΑΙΜΑΚΑ 1:500

ΕΛΕΥΣΑ 12-08-2015
Η ΠΡΟΪΣΤΑΜΕΝΗ Δ/ΝΣΗΣ

ΣΙΑΜΠΙΡΗ ΔΕΣΠΟΙΝΑ
ΑΓΡ. ΤΟΠΟΓΡΑΦΟΣ ΜΗΧ/ΚΟΣ
ΣΥΓΚΟΙΝΩΝΙΟΛΟΓΟΣ

