

ΤΡΟΠΟΛΟΓΙΑ-ΠΡΟΣΘΗΚΗ ΣΤΟ ΣΧΕΔΙΟ ΝΟΜΟΥ

ΜΕ ΤΙΤΛΟ

«Κύρωση του Μνημονίου Κατανόησης μεταξύ του Υπουργείου Περιβάλλοντος και Ενέργειας της Κυβέρνησης της Ελληνικής Δημοκρατίας και του Υπουργείου Βιομηχανίας και Ενέργειας της Κυβέρνησης της Δημοκρατίας του Αζερμπαϊτζάν για Συνεργασία στον τομέα των Ανανεώσιμων Πηγών και Ενεργειακής Αποδοτικότητας»

ΑΙΤΙΟΛΟΓΙΚΗ ΕΚΘΕΣΗ

Τροποποιήσεις-προσθήκες στο ν. 3889/2010 (Α' 182)

Η διαδικασία της ανάρτησης των δασικών χαρτών είναι μία δυναμική διαδικασία που εφαρμόζεται για πρώτη φορά στη Χώρα μας, υλοποιώντας τη συνταγματική επιταγή του 1975. Είναι ένα έργο που συμβάλλει στον Εθνικό Χωροταξικό Σχεδιασμό και αυτό έχει αντίκτυπο στις χρήσεις γης που μπορούν να ασκήσουν οι πολίτες. Οι προτεινόμενες ρυθμίσεις αποσκοπούν στην διευκόλυνση των πολιτών στην άσκηση των δικαιωμάτων τους και στην χορήγηση κατευθυντήριων γραμμών στην Διοίκηση για την ορθότερη αντιμετώπιση των ζητημάτων που αναφύονται με την ανάρτηση των δασικών χαρτών.

Με την παρ. 1 της προτεινόμενης ρύθμισης παρατείνεται η προθεσμία για την υποβολή αντιρρήσεων κατά του περιεχομένου του δασικού χάρτη που αναρτήθηκε από τις 60 ημέρες στις 90 ημέρες από την ημερομηνία που ορίζεται στην πρόσκληση υποβολής αντιρρήσεων της παραγράφου 2 του άρθρου 14 του νόμου 3889/2010. Η παράταση της προθεσμίας κρίνεται επιβεβλημένη καθώς το ενδιαφέρον των πολιτών για την διαδικασία της ανάρτησης των δασικών χαρτών είναι ιδιαίτερα αυξημένο και έχουν υποβληθεί πολλά αιτήματα για την παράταση της προθεσμίας αυτής. Ακόμη, για την διευκόλυνση των πολιτών εκδίδονται από το ΥΠΕΝ και τη Γενική Διεύθυνση Ανάπτυξης και Προστασίας Δασών και Αγροπεριβάλλοντος διευκρινιστικές εγκύκλιοι για την διαδικασία κατάρτισης των δασικών χαρτών, επομένως η προτεινόμενη παράταση της προθεσμίας θα παρέχει στους ενδιαφερόμενους τον απαιτούμενο χρόνο για την πληρέστερη και έγκαιρη ενημέρωση τους πριν αποφασίσουν αν θα υποβάλλουν αντιρρήσεις κατά του περιεχομένου των αναρτημένων δασικών χαρτών.

Με την παρ. 2 καταργείται η υποχρέωση αποστολής ψηφιακού αντιγράφου του αναρτημένου δασικού χάρτη στον ΟΠΕΚΕΠΕ και στην οικεία Περιφερειακή Διεύθυνση Δημόσιας Περιουσίας. Η ρύθμιση αυτή καταργείται καθώς κρίνεται ως πιο λυσιτελής η αποστολή στους δύο αυτούς φορείς του κυρωμένου χάρτη που μετά τη δημοσίευσή του στο ΦΕΚ καθίσταται οριστικός και έχει πλήρη αποδεικτική ισχύ σε κάθε διοικητική ή δικαστική αρχή για τα τμήματα που αποτυπώνονται με πράσινο περίγραμμα και πράσινη διαγράμμιση. Η ρύθμιση αυτή προβλέπεται στην παρ.3 της προτεινόμενης τροπολογίας και κρίνεται αναγκαία για την διασφάλιση των δικαιωμάτων των ιδιοκτητών και ιδιοκτητριών ακινήτων καθώς αν ασκήσουν αντιρρήσεις κατά του δασικού χάρτη επειδή θεωρούν ότι δεν παρουσιάζονται σωστά οι ιδιοκτησίες τους, οι εκτάσεις αυτές δεν θα συμπεριληφθούν στον κυρωμένο χάρτη που θα αποσταλεί στους ανωτέρω Οργανισμούς πριν να κριθούν από τις Επιτροπές Αντιρρήσεων.

Με την παρ. 3 προτείνεται η αποστολή ψηφιακού αντιγράφου του κυρωμένου χάρτη στον ΟΠΕΚΕΠΕ και στην οικεία Περιφερειακή Διεύθυνση Δημόσιας Περιουσίας για τους λόγους που αναφέρονται αναλυτικά στην παρ. 2 της παρούσας αιτιολογικής έκθεσης. Ακόμη, προτείνεται η προσθήκη παραγράφου 9 στο άρθρο 17 του νόμου καθώς κρίνεται αναγκαία η αναμόρφωση του ισχύοντος θεσμικού πλαισίου, με την πρόβλεψη εξαίρεσης από την κύρωση των δασικών χαρτών εκτάσεων που σύμφωνα με τη φωτοερμηνεία, κατά τα οριζόμενα στην παρ. 2 άρθρου 13 ν. 3889/2010 όπως ισχύει, δεν αποτέλεσαν και δεν αποτελούν δάση ή δασικές εκτάσεις, και παρόλα αυτά έχουν συμπεριληφθεί εντός ευρύτερα αναδασωτέων εκτάσεων. Η προτεινόμενη ρύθμιση θα διαφυλάξει θεσμικά το κύρος και την αξιοπιστία του προς κύρωση δασικού χάρτη, εξυπηρετώντας ταυτοχρόνως την ικανοποίηση των πολιτών στην εξασφάλιση της ιδιοκτησίας τους. Πιο συγκεκριμένα, κατά την άμεση κήρυξη αναδάσωσης, συνήθως σε περιπτώσεις μεγαπυρκαγιών, η διοίκηση περιέλαβε μέσα σε ευρύτερα περιγράμματα που χαρακτήριζαν τις εκτάσεις ως αναδασωτέες και εκτάσεις που ποτέ δεν είχαν δασικό χαρακτήρα. Αυτό είχε ως αποτέλεσμα πολλοί πολίτες να δουν κατά την ανάρτηση του δασικού χάρτη την άλλης μορφής έκτασή τους ως αναδασωτέα, κάτι που δημιούργησε σύγχυση. Για το λόγο αυτό, υπάρχει ανάγκη να δοθεί οδηγία στη διοίκηση ώστε να εξαιρέσει αυτές και μόνο τις εκτάσεις από τον χαρακτηρισμό τους ως αναδασωτέων, για να μη δημιουργείται πρόβλημα στη διαδικασία της κατάρτισης των δασικών χαρτών, αλλά και οι πολίτες να μην αμφιβάλλουν για το περιεχόμενό τους. Με την προτεινόμενη διάταξη επιτυγχάνεται η απρόσκοπτη συνέχιση της διαδικασίας κύρωσης των δασικών χαρτών, το αξιόπιστο των ενεργειών της Διοίκησης, η αγαστή συνεργασία πολίτη διοίκησης και τέλος η εμπιστοσύνη που προάγει το Κράτος έναντι των πολιτών και του Δημόσιου Συμφέροντος.

Τα διαλαμβανόμενα στην προτεινόμενη ρύθμιση δεν δεσμεύουν τους πολίτες να προσφύγουν κατά την προβλεπόμενη διαδικασία έναντι παντός δικαιωμάτός τους σε ότι αφορά τις λοιπές θεματικές πληροφορίες του δασικού χάρτη.

Με το τρίτο εδάφιο της παρ. 3 διευκρινίζεται ότι η διάταξη του άρθρου 44 παρ. 4 ν. 998/79 εφαρμόζεται όπως ισχύει, κατά τα οριζόμενα της οποίας δύναται να ανακληθεί μερικώς ή ολικώς αρμοδίως κάθε διοικητική πράξη σχετική της κήρυξης έκτασης ως αναδασωτέας. Με την προσθήκη της προτεινόμενης διάταξης συνεχίζεται απρόσκοπτα η διαδικασία κύρωσης των δασικών χαρτών, δεν ανακόπτεται η διαδικασία υποβολής αντιρρήσεων κατά του περιεχομένου του δασικού χάρτη, διασφαλίζεται η συνταγματική κατοχύρωση και προστασία των αναδασωτέων εκτάσεων ενώ ταυτόχρονα ενισχύεται η εμπιστοσύνη των πολιτών έναντι της δημόσιας Διοίκησης.

Με την παρ. 4 προβλέπεται ότι οι ΕΠ.Ε.Α (Επιτροπές Εξέτασης Αντιρρήσεων) θα αποφαινόνται επί αντιρρήσεων για τον δασικό εν γένει ή μη χαρακτήρα και μορφή εκτάσεων που περιλαμβάνονται σε περιοχές που είναι κηρυγμένες ως αναδασωτέες. Η πρόβλεψη αυτή είναι απαραίτητη για να αντιμετωπιστούν περιπτώσεις εκτάσεων που ενώ περιλαμβάνονται σε περιοχές που έχουν κηρυχθεί ως αναδασωτέες έχουν διαφορετική μορφή και συνδέεται με τις ρυθμίσεις της παρ. 3 της παρούσας. Ακόμη, κατά την εξέταση των ως άνω αντιρρήσεων αν οι ΕΠ.Ε.Α αποφασίσουν την εξαίρεση από την υπαγωγή στον δασικό χάρτη εκτάσεων ως δάση ή δασικών, προβλέπεται ρητά η υποχρέωση γνωστοποίησης των αποφάσεων αυτών στον Συντονιστή της οικείας Αποκεντρωμένης Διοίκησης και έως ότου διορισθεί, του ασκούντα καθήκοντα Γενικού Γραμματέα Αποκεντρωμένης Διοίκησης. Η γνωστοποίηση αυτή είναι απαραίτητη για την άμεση συμπερίληψή των περιοχών αυτών στην εφαρμογή του άρθρου 44 παρ. 4 του νόμου 998/1979 που προβλέπει την διαδικασία ανάκλησης ή τροποποίησης απόφασης κήρυξης περιοχής ως αναδασωτέας. Η προτεινόμενη διαδικασία θα συμβάλλει στην ταχύτερη διεκπεραίωση των περιπτώσεων στις οποίες απαιτείται τροποποίηση ή ανάκληση αποφάσεων αναδάσωσης διευκολύνοντας τους πολίτες και τις Δασικές Υπηρεσίες στο έργο τους.

Με την παρ. 5 προστίθεται στα στοιχεία που διορθώνουν και συμπληρώνουν τον κυρωμένο σύμφωνα με την παράγραφο 4 του άρθρου 17 δασικό χάρτη εκτός από τις αποφάσεις επί των αντιρρήσεων των ΕΠ.Ε.Α. και τα λοιπά στοιχεία που περιλαμβάνονται στην παρ. 9 του άρ. 17 που αναλυτικά περιγράφονται στην παρ.3 της παρούσας αιτιολογικής έκθεσης.

Με την παρ. 6 προστίθεται παρ. 4α στο άρθρο 19, με το οποίο θεσπίζεται υποχρέωση αποστολής του κυρωμένου δασικού χάρτη μετά τις συμπληρώσεις και διορθώσεις που έχουν επέλθει με βάση τις αποφάσεις των ΕΠ.Ε.Α, στον Ο.Π.Ε.Κ.Ε.Π.Ε. και στην οικεία Περιφερειακή Διεύθυνση Δημόσιας Περιουσίας. Η παρούσα ρύθμιση είναι απαραίτητη καθώς έχει προηγηθεί η αποστολή του κυρωμένου δασικού χάρτη για τα τμήματα για τα οποία δεν έχουν ασκηθεί αντιρρήσεις, και κατά συνέπεια εμπλουτίζονται τα δεδομένα που έχουν ήδη αποσταλεί με τις αποφάσεις των ΕΠ.Ε.Α. Με τον τρόπο αυτό οι αρμόδιες υπηρεσίες λαμβάνουν ολοκληρωμένη πληροφόρηση για το περιεχόμενο του δασικού χάρτη.

Με την παρ. 7 προτείνεται η προσθήκη και των αναδασμών που πραγματοποιήθηκαν κατ' εφαρμογή των διατάξεων της αγροτικής νομοθεσίας στις διαδικασίες αποτύπωσης στον δασικό χάρτη . Η ως άνω προσθήκη θα συμβάλλει στην ορθότερη κατάρτιση των δασικών χαρτών καθώς θα αποτυπώνονται σε αυτούς και οι αναδασμοί.

ΟΙ ΥΠΟΥΡΓΟΙ

ΠΕΡΙΒΑΛΛΟΝΤΟΣ

ΚΑΙ ΕΝΕΡΓΕΙΑΣ



ΓΕΩΡΓΙΟΣ ΣΤΑΘΑΚΗΣ

ΑΓΡΟΤΙΚΗΣ ΑΝΑΠΤΥΞΗΣ


ΚΑΙ ΤΡΟΦΙΜΩΝ



ΕΥΑΓΓΕΛΟΣ ΑΠΟΣΤΟΛΟΥ

Ο ΑΝΑΠΛΗΡΩΤΗΣ ΥΠΟΥΡΓΟΣ

ΠΕΡΙΒΑΛΛΟΝΤΟΣ ΚΑΙ ΕΝΕΡΓΕΙΑΣ



ΣΩΚΡΑΤΗΣ ΦΑΜΕΛΟΣ

ΠΙΝΑΚΑΣ ΤΡΟΠΟΠΟΙΟΥΜΕΝΩΝ ΚΑΤΑΡΓΟΥΜΕΝΩΝ ΔΙΑΤΑΞΕΩΝ

-Με την παρ. 1 αντικαθίσταται η παρ. 1 του άρθρου 15 του ν. 3869/2010(Α'182), όπως είχε τροποποιηθεί με την παρ.2 άρθρου 55 Ν.4030/2011,(ΦΕΚ Α 249/25.11.2011), και στη συνέχεια αντικαταστάθηκε με την παρ. Γ του άρθρου 153 του Ν. 4389/2016 (ΦΕΚ Α 94/27.5.2016) που έχει ως εξής :

« Κατά του περιεχομένου τού δασικού χάρτη που αναρτήθηκε επιτρέπεται η υποβολή αντιρρήσεων μέσα σε αποκλειστική προθεσμία εξήντα (60) ημερών από την ημερομηνία που ορίζεται στην πρόκληση υποβολής αντιρρήσεων της παραγράφου 2 του άρθρου 14 του παρόντος νόμου. Η προθεσμία αυτή παρεκτείνεται για είκοσι (20) ημέρες για όσους κατοικούν μόνιμα ή διαμένουν στην αλλοδαπή. Για την υποβολή των αντιρρήσεων καταβάλλεται επί ποινή απαραδέκτου των αντιρρήσεων ειδικό τέλος, το ύψος του οποίου καθορίζεται σύμφωνα με τα οριζόμενα στην παράγραφο 2 του άρθρου 22 του παρόντος».

-Με την παρ. 2 καταργείται η παρ. 5 του άρθρου 14 του ν. 3889/2010 (Α'182) όπως είχε αντικατασταθεί με την παρ. άρθρου 7 Ν.4164/2013, ΦΕΚ Α 156/9.7.2013, και στην συνέχεια αντικαταστάθηκε με την παρ. Β του άρθρου 153 του Ν. 4389/2016 (ΦΕΚ Α 94/27.5.2016) που έχει ως εξής:

«5. Ψηφιακό αντίγραφο του αναρτημένου δασικού χάρτη αποστέλλεται, επίσης, στον Ο.Π.Ε.Κ.Ε.Π.Ε. και στην οικεία Περιφερειακή Διεύθυνση Δημόσιας Περιουσίας»

-Με την παρ. 3 προστίθενται παράγραφοι 5α και 9 αντιστοίχως στο άρθρο 17 του ν. 3889/2010 (Α 182) όπως είχε τροποποιηθεί με το άρθρο 55 Ν.4030/2011, ΦΕΚ Α 249, με την παρ.4 άρθρου 7 Ν.4164/2013, ΦΕΚ Α 156/9.7.2013, και στη συνέχεια αντικαταστάθηκε με την παρ. Ε του άρθρου 153 του Ν. 4389/2016 (ΦΕΚ Α 94/27.5.2016) που έχει ως εξής:

«Επεξεργασία αντιρρήσεων και κύρωση δασικών χαρτών

1. Εντός σαράντα πέντε (45) ημερών από τη λήξη της προθεσμίας υποβολής αντιρρήσεων η αρμόδια Διεύθυνση Δασών ή σε περίπτωση εφαρμογής της παραγράφου 4 του άρθρου 13 η Ε.Κ.ΧΑ. Α.Ε. επεξεργάζεται τα στοιχεία των αντιρρήσεων και αποτυπώνει στον δασικό χάρτη με πράσινο περίγραμμα και πράσινη διαγράμμιση τις εκτάσεις για τις οποίες δεν υποβλήθηκαν αντιρρήσεις. Στην περίπτωση εφαρμογής της παραγράφου 4 του άρθρου 13 όταν η επεξεργασία γίνεται από την Ε.Κ.ΧΑ. Α.Ε., ο δασικός χάρτης, εντός της ως άνω προθεσμίας, αποστέλλεται μαζί με τις αντιρρήσεις στην αρμόδια Διεύθυνση Δασών για τον έλεγχο της ορθής αποτύπωσης.

2. Ο δασικός χάρτης με αποτυπωμένες τις εκτάσεις, για τις οποίες δεν ασκήθηκαν αντιρρήσεις, θεωρείται από την οικεία Διεύθυνση Δασών εντός προθεσμίας σαράντα πέντε ημερών (45) από τη λήξη της προθεσμίας υποβολής αντιρρήσεων. Σε περίπτωση εφαρμογής της παραγράφου 4 του άρθρου 13η ανωτέρω θεώρηση γίνεται εντός είκοσι (20) ημερών από την διαβίβαση στη Διεύθυνση Δασών του δασικού χάρτη και των επεξεργασμένων από την Ε.Κ.ΧΑ. Α.Ε. στοιχείων των αντιρρήσεων.

3. Εξαιρετικά στις περιπτώσεις που απαιτούνται διορθώσεις στις εκτάσεις που αποτυπώθηκαν σύμφωνα με την παράγραφο 1, αυτές υποδεικνύονται από την οικεία Διεύθυνση Δασών με σχετική έκθεση εντός της προθεσμίας της

προηγούμενης παραγράφου και ο χάρτης θεωρείται, με τον ίδιο τρόπο, το αργότερο μέσα σε είκοσι (20) ημέρες από την επανυποβολή του σε αυτή. Η επανυποβολή γίνεται το αργότερο σε χρονικό διάστημα είκοσι (20) ημερών από τη γνωστοποίηση των διορθώσεων της Διεύθυνσης Δασών.

4. Ο δασικός χάρτης, μετά την ανωτέρω θεώρησή του, κυρώνεται ως προς τα τμήματά του με πράσινο περίγραμμα και πράσινη διαγράμμιση, με απόφαση του Συντονιστή Αποκεντρωμένης Διοίκησης που εκδίδεται εντός δέκα (10) ημερών από την περιέλευσή του σε αυτόν.

5. Ο κυρωμένος δασικός χάρτης δημοσιεύεται αμέσως στην Εφημερίδα της Κυβερνήσεως. Από την ημερομηνία δημοσίευσής του καθίσταται οριστικός και έχει πλήρη αποδεικτική ισχύ σε κάθε διοικητική ή δικαστική αρχή για όλα τα τμήματα που αποτυπώνονται σε αυτόν με πράσινο περίγραμμα και πράσινη διαγράμμιση, τα οποία αποτελούν δασικές εν γένει εκτάσεις των παραγράφων 1, 2, 3, 4 και 5 του άρθρου 3 του ν. 998/1979, όπως ισχύει. Επί των ανωτέρω εκτάσεων εφαρμόζονται οι διατάξεις της δασικής νομοθεσίας, με την επιφύλαξη των προβλεπόμενων στην παράγραφο 5 του ως άνω άρθρου 3, ως προς τις χορτολιβαδικές και τις πετρώδεις και βραχώδεις εκτάσεις των περιπτώσεων α' και β' της ως άνω παραγράφου.

6. Ο κυρωμένος δασικός χάρτης τηρείται στον ειδικό δικτυακό τόπο της παραγράφου 11 του άρθρου 13 από την οικεία Διεύθυνση Δασών της Αποκεντρωμένης Διοίκησης και αντίγραφό του αποστέλλεται στην αρμόδια υπηρεσία της Γενικής Διεύθυνσης Ανάπτυξης και Προστασίας Δασών και Αγροπεριβάλλοντος του Υπουργείου Περιβάλλοντος και Ενέργειας και στην Ε.Κ.ΧΑ. Α.Ε..

7. Ο δασικός χάρτης των προηγούμενων παραγράφων έχει, ως προς τα τμήματα για τα οποία ασκήθηκαν αντιρρήσεις, προσωρινή ισχύ έως τη δημοσίευση της κατά το άρθρο 19 του παρόντος απόφασης κύρωσης του Συντονιστή της οικείας Αποκεντρωμένης Διοίκησης.

8. Σε εξαιρετικές περιπτώσεις, εάν η Ε.Κ.ΧΑ. Α.Ε. κρίνει, με αιτιολογημένη απόφασή της, λαμβάνοντας υπόψη τα κτηματολογικά διαγράμματα και τους κτηματολογικούς πίνακες, που έχουν προκύψει μετά την αναμόρφωσή τους κατά το άρθρο 11 του ν. 2308/1995 όπως ισχύει, ότι ο δασικός χάρτης που κυρώθηκε σύμφωνα με την ανωτέρω παράγραφο 4, εμπεριέχει σφάλματα ως προς την αποτύπωση της θέσης και των ορίων των τμημάτων του, μπορεί να ζητεί την εξέταση των περιπτώσεων αυτών από τις ΕΠ.Ε.Α. του άρθρου 18, οι οποίες και αποφαίνονται, λαμβάνοντας υπόψη και τα νέα δεδομένα. Στην περίπτωση που έχει εκδοθεί η διαπιστωτική πράξη λήξης της θητείας των μελών των ΕΠ.Ε.Α., με πράξη του Συντονιστή Αποκεντρωμένης Διοίκησης δύναται να συγκροτηθούν εκ νέου προκειμένου να εξετάσουν τις περιπτώσεις αυτές"».

-Με την παρ. 4, στην παρ. 2 μετά το δεύτερο εδάφιο, προστίθενται νέα εδάφια στο άρθρο 18 του ν. 3889/2010 (Α'182), όπως είχε τροποποιηθεί με το άρθρο 55 Ν.4030/2011, ΦΕΚ Α 249, με την παρ.5 άρθρου 7 Ν.4164/2013, ΦΕΚ Α 156/9.7.2013, αντικαταστάθηκε στη συνέχεια με την παρ. ΣΤ του άρθρου 153 του Ν. 4389/2016 (ΦΕΚ Α 94/27.5.2016) που έχει ως εξής:

« 2. Οι αντιρρήσεις εισάγονται στην ΕΠ.Ε.Α. προς εξέταση μαζί με όλα τα αποδεικτικά στοιχεία του ενδιαφερόμενου και σχετικό υπόμνημα που συντάσσεται με ευθύνη του φορέα που διενεργεί την ανάρτηση και συνοδεύει τον φάκελο που υποβάλλεται σε αυτή.

Η ΕΠ.Ε.Α. αποφαινεται αιτιολογημένα για τις αντιρρήσεις εφαρμόζοντας τις εκάστοτε κείμενες διατάξεις λαμβάνοντας υπόψη κατ' ελάχιστον: α) τον αναρτηθέντα δασικό χάρτη, β) τα στοιχεία που προσκομίζονται από τον ενδιαφερόμενο που υπέβαλε τις αντιρρήσεις, γ) τα υπομνήματα που περιέχονται στους φακέλους των αντιρρήσεων, δ) τις πληροφορίες με την μορφή υπομνήματος που έχει υποχρέωση να παρέχει σε αυτήν η Διεύθυνση Δασών, σύμφωνα με τις κείμενες διατάξεις της δασικής νομοθεσίας, τις σχετικές αποφάσεις και οδηγίες του Υπουργείου Περιβάλλοντος και Ενέργειας, καθώς και τις Τεχνικές Προδιαγραφές κατάρτισης των δασικών χαρτών ε) τα στοιχεία του Εθνικού Κτηματολογίου ή εφόσον δεν έχει ολοκληρωθεί, της κτηματογράφησης.

Η ΕΠ.Ε.Α. μπορεί, αν το κρίνει αναγκαίο, να διενεργεί αυτοψίες, να ζητεί επιπλέον στοιχεία από την οικεία δασική υπηρεσία και την Ε.Κ.ΧΑ. Α.Ε., καθώς και να καλεί στις συνεδριάσεις της το ειδικό τεχνικό-επιστημονικό προσωπικό τού Δασαρχείου ή της Διεύθυνσης Δασών, στην αρμοδιότητα των οποίων υπάγεται η έκταση, για παροχή διευκρινίσεων. Η ΕΠ.Ε.Α. διά του γραμματέα της, δέκα (10) τουλάχιστον ημέρες πριν τη συνεδρίαση της Επιτροπής, καλεί με κάθε πρόσφορο μέσο τους ενδιαφερόμενους να παρασταθούν στην εκδίκαση της αντίρρησής τους.

Η ΕΠ.Ε.Α. αποφαινεται για τις αντιρρήσεις εντός προθεσμίας τεσσάρων (4) μηνών από την διαβίβαση σε αυτήν των αντιρρήσεων. Η προθεσμία αυτή δύναται να παραταθεί έως δύο (2) μήνες το ανώτερο με απόφαση του Συντονιστή Αποκεντρωμένης Διοίκησης ύστερα από σχετικό αίτημα του Προέδρου της.

Εφόσον έχει υποβληθεί αίτημα εκπροσώπησης του ενδιαφερομένου από τεχνικό σύμβουλο, αυτός ειδοποιείται από το γραμματέα της Επιτροπής για να προσέλθει και να διατυπώσει τις απόψεις του.

Εφόσον ο δασικός χάρτης δεν έχει κυρωθεί ολικώς κατά την παράγραφο 2 του άρθρου 19, στις περιπτώσεις που διαπιστώνεται από την ΕΠ.Ε.Α. ότι στο δασικό χάρτη που αναρτήθηκε παραλήφθηκαν να απεικονιστούν σε αυτόν ισχύουσες διοικητικές πράξεις, που οφείλονταν να είναι αποτυπωμένες σε αυτόν, τα σχετικά στοιχεία των διοικητικών πράξεων μετά του σχετικού κατά τα ανωτέρω υπομνήματος προωθούνται από την αρμόδια Διεύθυνση Δασών ή στην περίπτωση εφαρμογής της παραγράφου 4 του άρθρου 13 από την Ε.Κ.ΧΑ. Α.Ε. στην ΕΠ.Ε.Α. προς έκδοση σχετικής απόφασης.

Τυχόν αντιρρήσεις που υποβάλλονται με το ανωτέρω αιτιολογικό εξαιρούνται της καταβολής τέλους.

-Με την παρ. 5 αντικαθίσταται το πρώτο εδάφιο της παρ. 1 του άρθρου 19 του ν. 3889/2010 (Α182), όπως είχε αντικατασταθεί με την παρ.6 άρθρου 7 Ν.4164/2013, ΦΕΚ Α 156/9.7.2013, και στη συνέχεια αντικαταστάθηκε με την παρ. Ζ του άρθρου 153 του Ν. 4389/2016 (ΦΕΚ Α 94/27.5.2016) που έχει ως εξής:

«1. Με βάση τις αποφάσεις των ΕΠ.Ε.Α. επί των ασκηθεισών αντιρρήσεων, ο δασικός χάρτης που κυρώθηκε σύμφωνα με την παράγραφο 4 του άρθρου 17, συμπληρώνεται και διορθώνεται από την οικεία Διεύθυνση Δασών ή σε περίπτωση εφαρμογής της παραγράφου 4 του άρθρου 13 από την Ε.Κ.ΧΑ. Α.Ε., για τις εκτάσεις για τις οποίες έγιναν δεκτές αντιρρήσεις, το αργότερο εντός δύο (2) μηνών από την ολοκλήρωση της εξέτασης του συνόλου των αντιρρήσεων από τις ΕΠ.Ε.Α.»

-Με την παρ. 6 προστίθεται παρ. 4 α στο άρθρο 19 του ν. 3889/2010 (Α182), όπως είχε αντικατασταθεί με την παρ.6 άρθρου 7 Ν.4164/2013, ΦΕΚ Α

156/9.7.2013, και στη συνέχεια αντικαταστάθηκε με την παρ. Ζ του άρθρου 153 του Ν. 4389/2016 (ΦΕΚ Α 94/27.5.2016) που έχει ως εξής:

«Άρθρο 19

1. Με βάση τις αποφάσεις των ΕΠ.Ε.Α. επί των ασκηθεισών αντιρρήσεων, ο δασικός χάρτης που κυρώθηκε σύμφωνα με την παράγραφο 4 του άρθρου 17, συμπληρώνεται και διορθώνεται από την οικεία Διεύθυνση Δασών ή σε περίπτωση εφαρμογής της παραγράφου 4 του άρθρου 13 από την Ε.Κ.ΧΑ. Α.Ε., για τις εκτάσεις για τις οποίες έγιναν δεκτές αντιρρήσεις, το αργότερο εντός δύο (2) μηνών από την ολοκλήρωση της εξέτασης του συνόλου των αντιρρήσεων από τις ΕΠ.Ε.Α.. Ομοίως, ο δασικός χάρτης διορθώνεται και συμπληρώνεται και για το κυρωμένο τμήμα του, με βάση τις αποφάσεις των ΕΠ.Ε.Α. επί αντιρρήσεων που εξετάστηκαν, αν κατά την κρίση της Επιτροπής εμφοιχώρησε πλάνη της Διοίκησης σχετικά με την αποτύπωση της θέσης ή των ορίων

τμημάτων του.

Η οικεία Διεύθυνση Δασών θεωρεί τον χάρτη εντός της προθεσμίας του πρώτου εδαφίου της παρούσης παραγράφου. Σε περίπτωση συμπλήρωσης και διόρθωσης του δασικού χάρτη με ευθύνη της Ε.Κ.ΧΑ. Α.Ε., η ανωτέρω θεώρηση διενεργείται από την Διεύθυνση Δασών εντός δέκα πέντε (15) ημερών από την υποβολή σε αυτή από την Ε.Κ.ΧΑ. Α.Ε. του συμπληρωμένου και διορθωμένου χάρτη.

Στην περίπτωση που κατά τις ανωτέρω διορθώσεις και συμπληρώσεις του δασικού χάρτη διαπιστωθούν σφάλματα, αυτά υποδεικνύονται από τη Διεύθυνση Δασών με σχετική έκθεση και η θεώρηση ολοκληρώνεται σε προθεσμία δέκα (10) ημερών από την επανυποβολή του διορθωμένου χάρτη πραγματοποιείται εντός δέκα πέντε (15) ημερών από την κοινοποίηση της ανωτέρω έκθεσης.

2. Ο κατά τα ανωτέρω θεωρημένος δασικός χάρτης, υποβάλλεται από τη Διεύθυνση Δασών στον Συντονιστή Αποκεντρωμένης Διοίκησης και κυρώνεται στο σύνολό του, μέσα σε δέκα (10) ημέρες από την περιέλευσή του σε αυτόν, με απόφασή του, που δημοσιεύεται στην Εφημερίδα της Κυβερνήσεως.

3. Από την ημερομηνία δημοσίευσής του, ο κυρωμένος δασικός χάρτης καθίσταται στο σύνολό του οριστικός και έχει πλήρη αποδεικτική ισχύ σε κάθε διοικητική ή δικαστική αρχή για τα τμήματα που αποτελούν δασικές εν γένει εκτάσεις των παραγράφων 1,2, 3, 4 και 5 του άρθρου 3 του ν. 998/1979, όπως ισχύει. Επί των ανωτέρω εκτάσεων εφαρμόζονται οι διατάξεις της δασικής νομοθεσίας, με την επιφύλαξη των προβλεπόμενων στην παράγραφο 5 του ως άνω άρθρου 3, ως προς τις χορτολιβαδικές και τις πετρώδεις και βραχώδεις εκτάσεις των περιπτώσεων α' και β' της ως άνω παραγράφου.

4. Ο κυρωμένος δασικός χάρτης τηρείται στον ειδικό δικτυακό τόπο της παραγράφου 11 του άρθρου 13 από την οικεία Διεύθυνση Δασών της Αποκεντρωμένης Διοίκησης. Αντίγραφα του κυρωμένου δασικού χάρτη σε ψηφιακή διανυσματική μορφή αποστέλλονται αμελλητί στην αρμόδια υπηρεσία της Γενικής Διεύθυνσης Ανάπτυξης και Προστασίας Δασών και Αγροπεριβάλλοντος στην οποία τηρείται κεντρική βάση δεδομένων δασικών χαρτών. Επίσης, αντίγραφα σε ψηφιακή διανυσματική μορφή αποστέλλονται στην Ε.Κ.ΧΑ. Α.Ε.. Μέσω του ειδικού δικτυακού τόπου της παραγράφου 11 του άρθρου 13, παρέχεται σε κάθε δημόσια αρχή η δυνατότητα χρήσης των στοιχείων του κυρωμένου δασικού χάρτη για την επίτευξη της αποστολής και των στόχων της.

5. Κατά των πράξεων κύρωσης δασικών χαρτών επιτρέπεται η άσκηση αιτήσεως ακυρώσεως ενώπιον του Συμβουλίου της Επικρατείας. Αίτηση ακυρώσεως κατά του κυρωθέντος δασικού χάρτη δύναται να ασκήσει και ο Υπουργός Περιβάλλοντος και Ενέργειας, για την παράλειψη να περιληφθεί σε αυτόν ορισμένη δασική εν γένει έκταση.

Σε περίπτωση έκδοσης ακυρωτικής δικαστικής απόφασης, αν η πλημμέλεια για την οποία έγινε δεκτή η αίτηση ακυρώσεως ανάγεται στο στάδιο της διαδικασίας των αντιρρήσεων, η υπόθεση παραπέμπεται στην ΕΠ.Ε.Α., εφόσον αυτή υφίσταται, άλλως στο Τεχνικό Συμβούλιο Δασών, το οποίο επιλαμβάνεται, σύμφωνα με την παράγραφο 2 του άρθρου 9 του ν. 998/1979, όπως ισχύει, μέσα σε τρεις (3) μήνες.»

-Με την παρ. 7 αντικαθίσταται η περίπτωση στ της παραγράφου 1 του άρθρου 21 του ν. 3889/2010 (Α182) , όπως είχε τροποποιηθεί με την παρ.8 άρθρου 7 του Ν.4164/2013, και στη συνέχεια αντικαταστάθηκε με την παρ. Θ του άρθρου 153 του Ν. 4389/2016 (ΦΕΚ Α' 94/27.5.2016) που έχει ως εξής:

«στ. Οι τεχνικές προδιαγραφές και διαδικασίες αποτύπωσης στο δασικό χάρτη των στοιχείων του άρθρου 23 του παρόντος και των διανομών τού πρώην Υπουργείου Γεωργίας».

ΤΡΟΠΟΛΟΓΙΑ-ΠΡΟΣΘΗΚΗ ΣΤΟ ΣΧΕΔΙΟ ΝΟΜΟΥ

ΜΕ ΤΙΤΛΟ

«Κύρωση του Μνημονίου Κατανόησης μεταξύ του Υπουργείου Περιβάλλοντος και Ενέργειας της Κυβέρνησης της Ελληνικής Δημοκρατίας και του Υπουργείου Βιομηχανίας και Ενέργειας της Κυβέρνησης της Δημοκρατίας του Αζερμπαϊτζάν για Συνεργασία στον τομέα των Ανανεώσιμων Πηγών και Ενεργειακής Αποδοτικότητας»

ΠΡΟΤΕΙΝΟΜΕΝΕΣ ΔΙΑΤΑΞΕΙΣ

Άρθρο...

Τροποποιήσεις-προσθήκες στο ν. 3889/2010 (Α' 182)

1. Η παρ. 1 του άρ. 15 αντικαθίσταται ως εξής:

«1. Κατά του περιεχομένου τα δασικού χάρτη που αναρτήθηκε επιτρέπεται η υποβολή αντιρρήσεων μέσα σε αποκλειστική προθεσμία ενενήντα (90) ημερών από την ημερομηνία που ορίζεται στην πρόκληση υποβολής αντιρρήσεων της παραγράφου 2 του άρθρου 14 του παρόντος νόμου. Η προθεσμία αυτή παρατείνεται για είκοσι μέρες (20) ημέρες για όσους κατοικούν μόνιμα ή διαμένουν στην αλλοδαπή. Για την υποβολή των αντιρρήσεων καταβάλλεται επί ποινή απαραδέκτου των αντιρρήσεων ειδικό τέλος, το ύψος του οποίου καθορίζεται σύμφωνα με τα οριζόμενα στην παράγραφο 2 του άρθρου 22 του παρόντος.»

2. Η παρ. 5 του άρθρου 14 καταργείται.

3. Στο άρθρο 17 προστίθενται παράγραφοι 5α και 9 αντιστοίχως ως εξής:

«5α Ψηφιακό αντίγραφο του κυρωμένου δασικού χάρτη αποστέλλεται, επίσης, στον Ο.Π.Ε.Κ.Ε.Π.Ε. και στην οικεία Περιφερειακή Διεύθυνση Δημόσιας Περιουσίας.»

«9. Από την ανωτέρω κύρωση, εξαιρούνται οι εκτάσεις για τις οποίες ισχύουν αποφάσεις κήρυξης τους ως αναδασωτέων λόγω πυρκαγιάς και δεν αποτέλεσαν και δεν αποτελούν δάση ή δασικές εκτάσεις, σύμφωνα με τη φωτοερμηνεία κατά τα οριζόμενα στην παρ. 2 του άρθρου 13 του παρόντος, ή έχουν εκδοθεί τελεσίδικες πράξεις και αποφάσεις με τη διαδικασία του άρθρου 14 του ν. 998/1979 (Α' 289) που τις χαρακτηρίζουν μη δάση ή μη δασικές εκτάσεις.

Η εφαρμογή των προβλεπομένων στο άρθρο 44 παρ. 4 ν. 998/1979, αυτεπαγγέλτως, για τις ανωτέρω εκτάσεις, είναι υποχρεωτική.

Η ολοκλήρωση της κατά τα προηγούμενα διαδικασίας του άρθρου 44 παρ. 4 ν. 998/1979, πριν την κατ' άρθρο 19 του παρόντος ολική κύρωση του δασικού χάρτη, αποτελεί υποχρέωση του Συντονιστή της οικείας Αποκεντρωμένης Διοίκησης και έως ότου διορισθεί, του ασκούντα καθήκοντα Γενικού Γραμματέα Αποκεντρωμένης Διοίκησης.»

4. Στην παρ. 2 του άρθρου 18 του ν. 3889/2010, μετά το δεύτερο εδάφιο, προστίθενται νέα εδάφια ως εξής:

«Επιπρόσθετα οι ΕΠ.Ε.Α. αποφαινόμενοι επί αντιρρήσεων για τον δασικό εν γένει ή μη χαρακτήρα και μορφή εκτάσεων που περιλαμβάνονται σε περιοχές που είναι κηρυγμένες ως αναδασωτέες, λαμβάνοντας υπόψη τα στοιχεία του θεωρημένου και αναρτημένου δασικού χάρτη που προκύπτουν σύμφωνα με την παρ. 2 του άρθρου 13 του παρόντος.

Στις περιπτώσεις που αποφάσεις των ΕΠ.Ε.Α. εξαιρούν εκτάσεις της υπαγωγής τους στο δασικό χάρτη ως δάση ή δασικές, αυτές γνωστοποιούνται και στο Συντονιστή της οικείας Αποκεντρωμένης Διοίκησης και έως ότου διορισθεί, στον ασκούντα καθήκοντα Γενικού Γραμματέα Αποκεντρωμένης Διοίκησης, για την αμελλητί συμπερίληψή τους στην εφαρμογή του άρθρου 44 παρ. 4 του νόμου 998/1979.»

5. Το πρώτο εδάφιο της παρ. 1 του άρθρου 19 αντικαθίσταται ως εξής:

«Με βάση τα αποφάσεις των ΕΠ.Ε.Α. επί των ασκηθεισών αντιρρήσεων και των λοιπών στοιχείων της παρ. 9 του άρθρου 17, ο δασικός χάρτης που κυρώθηκε σύμφωνα με την παράγραφο 4 του άρθρου 17, συμπληρώνεται και διορθώνεται από την οικεία Διεύθυνση Δασών ή σε περίπτωση εφαρμογής της παραγράφου 4 του άρθρου 13 από την Ε.Κ.ΧΑ. Α.Ε., το αργότερο εντός δύο (2) μηνών από την ολοκλήρωση τα εξέτασης του συνόλου των αντιρρήσεων από τα ΕΠ.Ε.Α.»

6. Στο άρ. 19 προστίθεται παράγραφος 4α ως εξής:

«4α Ψηφιακό αντίγραφο του κυρωμένου δασικού χάρτη αποστέλλεται, στον Ο.Π.Ε.Κ.Ε.Π.Ε. και στην οικεία Περιφερειακή Διεύθυνση Δημόσιας Περιουσίας.»


7. Η περίπτωση στ της παρ. 1 του άρ. 21 αντικαθίσταται ως εξής:

«στ. Οι τεχνικές προδιαγραφές και διαδικασίες αποτύπωσης στο δασικό χάρτη των στοιχείων του άρθρου 23 του παρόντος, καθώς και των διανομών και αναδασμών, που πραγματοποιήθηκαν κατ' εφαρμογή των διατάξεων της αγροτικής νομοθεσίας του ΥΠ.Α.Α.Τ.»

ΟΙ ΥΠΟΥΡΓΟΙ

ΠΕΡΙΒΑΛΛΟΝΤΟΣ

ΚΑΙ ΕΝΕΡΓΕΙΑΣ



ΓΕΩΡΓΙΟΣ ΣΤΑΘΑΚΗΣ

ΑΓΡΟΤΙΚΗΣ ΑΝΑΠΤΥΞΗΣ


ΚΑΙ ΤΡΟΦΙΜΩΝ



ΕΥΑΓΓΕΛΟΣ ΑΠΟΣΤΟΛΟΥ

Ο ΑΝΑΠΛΗΡΩΤΗΣ ΥΠΟΥΡΓΟΣ

ΠΕΡΙΒΑΛΛΟΝΤΟΣ ΚΑΙ ΕΝΕΡΓΕΙΑΣ



ΣΩΚΡΑΤΗΣ ΦΑΜΕΛΛΟΣ

Αριθμ. | Γραφ. 969

Ειδ. 118

έβηκε σήμερα στις

14.3.2017 περί ώρα 13.40

ο Διευτὴς Νομ. Εργασ.

Γ. ΣΤΑΘΑΚΗΣ
Ε. ΑΠΟΣΤΟΛΟΥ
Σ. ΦΑΜΕΛΛΟΣ



ΕΚΘΕΣΗ ΑΞΙΟΛΟΓΗΣΗΣ ΣΥΝΕΠΕΙΩΝ ΡΥΘΜΙΣΕΩΝ

ΥΠΟΥΡΓΕΙΟ: ΠΕΡΙΒΑΛΛΟΝΤΟΣ ΚΑΙ ΕΝΕΡΓΕΙΑΣ

ΥΠΗΡΕΣΙΑ: ΓΕΝΙΚΗ ΓΡΑΜΜΑΤΕΙΑ ΠΕΡΙΒΑΛΛΟΝΤΟΣ

ΤΙΤΛΟΣ ΠΡΟΤΕΙΝΟΜΕΝΟΥ ΣΧΕΔΙΟΥ ΝΟΜΟΥ:

--

ΠΕΡΙΛΗΠΤΙΚΗ ΑΝΑΦΟΡΑ

ΣΤΟ ΠΕΡΙΕΧΟΜΕΝΟ ΤΗΣ ΚΥΡΙΑΣ ΑΞΙΟΛΟΓΟΥΜΕΝΗΣ ΡΥΘΜΙΣΗΣ:

Τροποποιήσεις- προσθήκες στο νόμο 3889/2010 (Α' 182) όπως ισχύει
--

A. ΑΞΙΟΛΟΓΟΥΜΕΝΗ ΡΥΘΜΙΣΗ:

1. Η παρ. 1 του άρ. 15 αντικαθίσταται ως εξής:

<<1. Κατά του περιεχομένου τα δασικού χάρτη που αναρτήθηκε επιτρέπεται η υποβολή αντιρρήσεων μέσα σε αποκλειστική προθεσμία ενενήντα (90) ημερών από την ημερομηνία που ορίζεται στην πρόκληση υποβολής αντιρρήσεων τα παραγράφου 2 του άρθρου 14 του παρόντος νόμου. Η προθεσμία αυτή παρατείνεται για είκοσι μέρες (20) ημέρες για όσους κατοικούν μόνιμα ή διαμένουν στην αλλοδαπή. Για την υποβολή των αντιρρήσεων καταβάλλεται επί ποινή απαραδέκτου των αντιρρήσεων ειδικό τέλος, το ύψος του οποίου καθορίζεται σύμφωνα με τα οριζόμενα στην παράγραφο 2 του άρθρου 22 του παρόντος. >>

2. Η παρ. 5 του άρθρου 14 καταργείται

3. Στο άρθρο 17 προστίθενται παράγραφοι 5α και 9 αντιστοίχως ως εξής:

«5α Ψηφιακό αντίγραφο του κυρωμένου δασικού χάρτη αποστέλλεται, τα, στον Ο.Π.Ε.Κ.Ε.Π.Ε. και στην οικεία Περιφερειακή Διεύθυνση Δημόσιας Περιουσίας.»

«9. Από την ανωτέρω κύρωση, εξαιρούνται οι εκτάσεις για τις οποίες ισχύουν αποφάσεις κήρυξης τους ως αναδασωτέων λόγω πυρκαγιάς και δεν αποτέλεσαν και δεν αποτελούν δάση ή δασικές εκτάσεις, σύμφωνα με τη φωτοερμηνεία κατά τα οριζόμενα στην παρ. 2 του άρθρου 13 του παρόντος, ή έχουν εκδοθεί τελεσίδικες πράξεις και αποφάσεις με τη διαδικασία του άρθρου 14 του ν. 998/1979 (Α' 289) που τις χαρακτηρίζουν μη δάση ή μη δασικές εκτάσεις.

Η εφαρμογή των προβλεπομένων στο άρθρο 44 παρ. 4 ν. 998/1979, αυτεπαγγέλτως, για τις ανωτέρω εκτάσεις, είναι υποχρεωτική.

Η ολοκλήρωση της κατά τα προηγούμενα διαδικασίας του άρθρου 44 παρ. 4 ν. 998/1979, πριν την κατ' άρθρο 19 του παρόντος ολική κύρωση του δασικού χάρτη, αποτελεί υποχρέωση του Συντονιστή της οικείας Αποκεντρωμένης Διοίκησης και έως ότου διορισθεί, του ασκούντα καθήκοντα Γενικού Γραμματέα Αποκεντρωμένης Διοίκησης (βλ. άρ. 28 του ν. 4325/15).»

4. Στην παρ. 2 του άρθρου 18 του ν. 3889/2010, μετά το δεύτερο εδάφιο, προστίθενται νέα εδάφια ως εξής:

«Επιπρόσθετα οι ΕΠ.Ε.Α. αποφαινόμενοι επί αντιρρήσεων για τον δασικό εν γένει ή μη χαρακτήρα και μορφή εκτάσεων που περιλαμβάνονται σε περιοχές που είναι κηρυγμένες ως αναδασωτέες, λαμβάνοντας υπόψη τα στοιχεία του θεωρημένου και αναρτημένου δασικού χάρτη που προκύπτουν σύμφωνα με την παρ. 2 του άρθρου 13 του παρόντος.

Στις περιπτώσεις που αποφάσεις των ΕΠ.Ε.Α. εξαιρούν εκτάσεις της υπαγωγής τους στο δασικό χάρτη ως δάση ή δασικές, αυτές γνωστοποιούνται στον Συντονιστή και της οικείας Αποκεντρωμένης Διοίκησης και έως ότου διορισθεί, στον ασκούντα καθήκοντα Γενικού Γραμματέα Αποκεντρωμένης Διοίκησης (βλ. άρ. 28 του ν. 4325/15), για την αμελλητί συμπερίληψή τα στην εφαρμογή του άρθρου 44 παρ. 4 του νόμου 998/1979.»

5. Το πρώτο εδάφιο της παρ. 1 του άρθρου 19 αντικαθίσταται ως εξής:

«Με βάση τα αποφάσεις των ΕΠ.Ε.Α. επί των ασκηθεισών αντιρρήσεων και των λοιπών στοιχείων άρθρου 17 παρ. 9, ο δασικός χάρτης που κυρώθηκε σύμφωνα με την παράγραφο 4 του άρθρου 17, συμπληρώνεται και διορθώνεται από την οικεία Διεύθυνση Δασών ή σε περίπτωση εφαρμογής τα παραγράφου 4 του άρθρου 13 από την Ε.Κ.ΧΑ. Α.Ε., το αργότερο εντός δύο (2) μηνών από την ολοκλήρωση τα εξέτασης του συνόλου των αντιρρήσεων από τα ΕΠ.Ε.Α.»

6. Στο άρ.19 προστίθεται παράγραφος 4α ως εξής:

«4α Ψηφιακό αντίγραφο του κυρωμένου δασικού χάρτη αποστέλλεται, στον Ο.Π.Ε.Κ.Ε.Π.Ε. και στην οικεία Περιφερειακή Διεύθυνση Δημόσιας Περιουσίας.»

7. Η περίπτωση στ της παρ. 1 του άρ. 21 αντικαθίσταται ως εξής:

«στ. Οι τεχνικές προδιαγραφές και διαδικασίες αποτύπωσης στο δασικό χάρτη των στοιχείων του άρθρου 23 του παρόντος, καθώς και των διανομών και αναδασμών, που πραγματοποιήθηκαν κατ' εφαρμογή των διατάξεων τα αγροτικής νομοθεσίας, του ΥΠ.Α.Α.Τ.»

1. Αναγκαιότητα

Σύμφωνα με τις προτεινόμενες διατάξεις, παρατείνεται η προθεσμία υποβολής αντιρρήσεων κατά των αναρτημένων δασικών χαρτών, επιλύονται ζητήματα του τρόπου αντιμετώπισης των μη δασικού χαρακτήρα εκτάσεων, οι οποίες εμφανίζονται επί του περιεχομένου του δασικού χάρτη, ως αναδασωτέες εκτάσεις, δεδομένης της συμπερίληψής τους σε ευρύτερες εκτάσεις που έχουν κηρυχθεί αναδασωτέες και αποσαφηνίζεται ότι στον ΟΠΕΚΕΠΕ και την οικεία Περιφερειακή Διεύθυνση Δημόσιας Περιουσίας αποστέλλεται ο κυρωμένος δασικός χάρτης.

Αντιμετωπίζονται επίσης οι περιπτώσεις αποτύπωσης των δασικού χαρακτήρα εκτάσεων που τελούν υπό καθεστώς νόμιμης αλλαγής χρήσης σε εφαρμογή διατάξεων αγροτικής νομοθεσίας.

Τέλος διασφαλίζεται η αδιάλειπτη λειτουργία της διοίκησης ως προς την εφαρμογή των λοιπών διατάξεων της δασικής νομοθεσίας.

2. Καταλληλότητα

Οι παρούσες τροποποιήσεις δύναται να επιτευχθούν μόνο μέσω της νομοθετικής οδού και όχι μέσω άλλης ρύθμισης του δευτερογενούς πλαισίου.

3. Συνέπειες στην Οικονομία

Οι εν λόγω ρυθμίσεις δεν επιφέρουν συνέπειες στην Οικονομία και δεν προκαλούν δαπάνη εις βάρος του κρατικού προϋπολογισμού. Συγκεκριμένα για την ρύθμιση της παρ. 1 πρέπει να διευκρινιστεί ότι το ειδικό τέλος της υποβολής αντιρρήσεων κατατίθεται σε λογαριασμό της εταιρείας Ε.Κ.ΧΑ. Α.Ε., που τηρείται σε οποιοδήποτε νομίμως λειτουργούν πιστωτικό ίδρυμα της ημεδαπής, κατά τα ειδικώς οριζόμενα στη σχετική απόφαση. Τα ποσά από την εισπραξη του ανωτέρω τέλους εγγράφονται στον προϋπολογισμό της εταιρείας, σε ειδικό κωδικό και διατίθενται αποκλειστικά για την κάλυψη της δαπάνης κατάρτισης έως και κύρωσης των δασικών χαρτών, σε όποιον φορέα εκτελεί τις εργασίες. Η παράταση της προθεσμίας για 30 ημέρες δεν θα επιβαρύνει τον προϋπολογισμό της Ε.Κ.ΧΑ. Α.Ε. Επιπρόσθετα, η επιμήκυνση της διαδικασίας ενδεχομένως να προκαλέσει την υποβολή μεγαλύτερου αριθμού αντιρρήσεων, με αποτέλεσμα την εισροή αυξημένων εσόδων από τη διαδικασία.

4. Συνέπειες στην κοινωνία και στους πολίτες

Οι προκύπτουσες κοινωνικές συνέπειες είναι άμεσα συνυφασμένες με την προσθήκη των σχετικών παραγράφων στην επικείμενη τροπολογία, καθόσον επιλύονται ζητήματα πολιτών που έχουν άμεση σχέση με τις εκτάσεις τους και την προστασία των ιδιοκτησιών τους, οι οποίες συμπεριλήφθησαν στο θεματικό περιεχόμενο του δασικού χάρτη, ως αναδασωτέες εκτάσεις, ενώ δεν διέπονται από τις διατάξεις της δασικής νομοθεσίας και του προστατευτικού καθεστώτος αυτής. Αντιθέτως, εξαιρούνταν της υποχρέωσης κήρυξής τους ως αναδασωτέων λόγω του μη δασικού χαρακτήρα τους.

Κατά συνέπεια, αποσαφηνίζεται το νομικό πλαίσιο των ανωτέρω εκτάσεων, και καθίσταται εναργές ότι δεν υπάγονται στις προστατευτικές διατάξεις της δασικής νομοθεσίας, διαχειριζόμενες και αξιοποιούμενες σύμφωνα με τις κείμενες διατάξεις.

Επιλύονται επίσης τα ζητήματα που προκύπτουν για την καταβολή των αγροτικών επιδοτήσεων- ενισχύσεων.

Η δημόσια Διοίκηση λειτουργεί και ενεργεί αντικειμενικά, αμερόληπτα αποτελεσματικά και αδιάλειπτα σύμφωνα με τις αρχές που την χαρακτηρίζουν και οφείλει να εφαρμόζει, προασπίζοντας το δημόσιο συμφέρον και ταυτόχρονα εξυπηρετώντας τους πολίτες.

5. Συνέπειες στο φυσικό και πολιτιστικό περιβάλλον

Οι συνέπειες στο φυσικό και πολιτιστικό περιβάλλον δεν είναι άμεσες από τη σχετική τροπολογία, ωστόσο η εκ των υστέρων εφαρμογή της δίδει τη δυνατότητα της προστασίας των ανωτέρω εκτάσεων, να διαχειρίζονται νομίμως και ορθολογικά από τους πολίτες, με τον τρόπο που επιθυμούν, εκμεταλλευόμενες για δικό τους όφελος, αλλά ταυτοχρόνως

προστατεύοντας τις λοιπές δασικού χαρακτήρα εκτάσεις διεπόμενες από το αυστηρό καθεστώς των αναδασωτέων εκτάσεων.

6. Συνέπειες στη Δημόσια Διοίκηση και την απονομή της Δικαιοσύνης

Οι συνέπειες στη Δημόσια Διοίκηση και την απονομή της Δικαιοσύνης είναι άμεσες από τις σχετικές ρυθμίσεις, καθόσον επιλύονται ζητήματα μεταξύ πολιτών και Διοίκησης, επιτυγχάνεται στην πράξη ο διακριτός ρόλος του Δημοσίου έναντι των πολιτών, αποτρέποντας οποιαδήποτε διένεξη ή δικαστικού αγώνα μεταξύ των ανωτέρω. Επιτυγχάνεται ταυτοχρόνως η διασφάλιση της ακολουθητέας διαδικασίας που προβλέπουν οι κείμενες διατάξεις, του άρθρου 44 παρ. 4 του νόμου 998/1979 ως ισχύει, αλλά και η διαδικασία της δυνατότητας προσφυγής των πολιτών έναντι των αρμοδίων επιτροπών, ως προς το περιεχόμενο του δασικού χάρτη. Επιτυγχάνεται η αδιάλειπτη λειτουργία της διοίκησης ως προς την εφαρμογή της δασικής νομοθεσίας. Διασφαλίζεται η συνέχιση των αγροτικών επιδοτήσεων –ενισχύσεων μέχρι την κύρωση του δασικού χάρτη.

7. Νομιμότητα

Η τροποποίηση είναι απόλυτα σύμφωνη με τις διατάξεις και τους Νόμους του Ελληνικού Κράτους και δεν παραβιάζει το Σύνταγμα.

8. Αρμοδιότητα

Το Υπουργείο Περιβάλλοντος και Ενέργειας είναι, λόγω της φύσεως του αντικείμενου που ρυθμίζεται, ο πλέον αρμόδιος φορέας να προβεί στην παραπάνω τροποποίηση, η οποία συμπληρώνει προηγούμενο συναφές νομοθέτημα του ίδιου Υπουργείου.

9. Τήρηση Νομοτεχνικών Κανόνων και Κωδικοποίηση

Στη συγκρότηση των ρυθμίσεων ακολουθήθηκαν όλοι οι σχετικοί Νομοτεχνικοί Κανόνες και η απαραίτητη κωδικοποίηση.

10. Διαφάνεια - Κοινωνική συμμετοχή

Οι προτεινόμενες ρυθμίσεις αποτέλεσαν αντικείμενο εκτεταμένης εσωτερικής διαβούλευσης με τους εμπλεκόμενους φορείς και τυγχάνουν της στήριξής τους.



ΓΕΝΙΚΟ ΛΟΓΙΣΤΗΡΙΟ ΤΟΥ ΚΡΑΤΟΥΣ

Ε Κ Θ Ε Σ Η

Γενικού Λογιστηρίου του Κράτους
(άρθρο 75 παρ.2 του Συντάγματος)

Επί τροπολογίας στο σχέδιο νόμου του Υπουργείου Περιβάλλοντος και Ενέργειας «Κύρωση του Μνημονίου Κατανόησης μεταξύ του Υπουργείου Περιβάλλοντος και Ενέργειας της Κυβέρνησης της Ελληνικής Δημοκρατίας και του Υπουργείου Βιομηχανίας και Ενέργειας της Κυβέρνησης της Δημοκρατίας του Αζερμπαϊτζάν για Συνεργασία στον τομέα των Ανανεώσιμων Πηγών και Ενεργειακής Αποδοτικότητας»

Α. Με την υπόψη τροπολογία, τροποποιούνται – συμπληρώνονται συγκεκριμένες διατάξεις ν.3889/2010 σχετικά με την κατάρτιση των δασικών χαρτών και ειδικότερα:

1. Παρατείνεται, κατά τριάντα (30) ημέρες (στις 90 ημέρες από 60 που ισχύει), η προθεσμία για την υποβολή αντιρρήσεων κατά του περιεχομένου των αναρτηθέντων δασικών χαρτών από την προβλεπόμενη ημερομηνία.

2.α. Καταργείται η υποχρέωση αποστολής ψηφιακού αντιγράφου του αναρτημένου δασικού χάρτη στον Οργανισμό Πληρωμών και Ελέγχου Κοινοτικών Ενισχύσεων Προσανατολισμού και Εγγυήσεων (Ο.Π.Ε.Κ.Ε.Π.Ε.) και στην οικεία Περιφερειακή Διεύθυνση Δημόσιας Περιουσίας. Στους εν λόγω φορείς αποστέλλεται εφεξής ψηφιακό αντίγραφο του κυρωμένου δασικού χάρτη.

β. Εξαιρούνται από την κύρωση των δασικών χαρτών οι εκτάσεις που έχουν κηρυχτεί αναδασωτές λόγω πυρκαγιών και δεν αποτέλεσαν / δεν αποτελούν δάση ή δασικές εκτάσεις, για τις οποίες εκτάσεις είναι υποχρεωτική η εφαρμογή αυτεπαγγέλτως της κείμενης νομοθεσίας (άρθρο 44 παρ.4 ν.998/1979) σχετικά με τη διαδικασία άρσης αναδασώσεων ή την ανάκληση ή τροποποίηση απόφασης κήρυξης έκτασης ως αναδασωτέας, κατά τα οριζόμενα.

3. Ορίζεται ότι, οι Επιτροπές Εξέτασης Αντιρρήσεων (ΕΠ.Ε.Α) αποφαινόμενες επίσης και επί αντιρρήσεων για τον δασικό εν γένει ή μη χαρακτήρα και μορφή εκτάσεων σε περιοχές κηρυχθείσες ως αναδασωτές. Σε περίπτωση εξαίρεσης των εν λόγω εκτάσεων από την υπαγωγή τους στον δασικό χάρτη η σχετική απόφαση γνωστοποιείται στον Συντονιστή της οικείας

Αποκεντρωμένης Διοίκησης, προκειμένου να συμπεριληφθούν στις διατάξεις της κείμενης νομοθεσίας σχετικά με την διαδικασία ανάκλησης ή τροποποίησης της απόφασης κήρυξης περιοχής ως αναδασωτέας.

4. Με υπουργική απόφαση καθορίζονται, εφεξής, οι τεχνικές προδιαγραφές και διαδικασίες αποτύπωσης στους δασικούς χάρτες και των αναδασμών, που πραγματοποιήθηκαν σύμφωνα με την σχετική αγροτική νομοθεσία.

Β. Από τις προτεινόμενες διατάξεις από τις οποίες δεν προκαλείται δαπάνη σε βάρος του κρατικού προϋπολογισμού ούτε του προϋπολογισμού φορέων Γενικής Κυβέρνησης, ενδέχεται, σύμφωνα με τους προτείνοντες, να επέλθει, επί του προϋπολογισμού της εταιρείας Εθνικό Κτηματολόγιο και Χαρτογράφηση Α.Ε. (Ε.Κ.ΧΑ.-φορέας Γενικής Κυβέρνησης επιχορηγούμενος από τον κρατικό προϋπολογισμό) αύξηση εσόδων από την παράταση της προθεσμίας για την υποβολή αντιρρήσεων κατά του περιεχομένου των αναρτηθέντων δασικών χαρτών και την ως εκ τούτου πιθανή υποβολή μεγαλύτερου αριθμού αντιρρήσεων. Το ύψος των εσόδων αυτών εξαρτάται από πραγματικά γεγονότα (αριθμός αντιρρήσεων κ.λπ.).

Αθήνα, 13 Μαρτίου 2017



Η Γενική Διευθύντρια κ.α.α.

Μαριάννα Γιαννακόπουλος